



Câmara Municipal de Aracruz

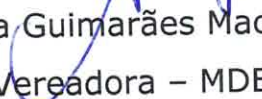
ESTADO DO ESPÍRITO SANTO


EMENDA ADITIVA Nº ____/2024

Acrescenta os Anexos V, VI e VII ao art. 1º do Projeto de Lei Complementar nº 004/2024, sendo:

Art. 1º Fica instituída a Zona de Expansão Urbana e Amortecimento Rural da Sede e demais localidades do Município de Aracruz, conforme delimitado no memorial descritivo, descrições de perímetro e nos mapas constantes nos Anexos I, V, VI e VII que integram esta Lei.

Aracruz/ES, 16 de dezembro de 2024.


Adriana Guimarães Machado
Vereadora – MDB


Leandro Rodrigues Pereira
Vereador – União

Marcelo Cabral Severino
Vereador - PDT





Câmara Municipal de Aracruz

ESTADO DO ESPÍRITO SANTO


JUSTIFICATIVA


A emenda proposta é necessária, pois o presente Projeto é um mecanismo legal que visa orientar o uso e ocupação do solo sendo o instrumento da política do desenvolvimento que integra um processo contínuo de planejamento urbano e rural e envolve todo o Município, tendo como princípios fundamentais: a função social da propriedade; o desenvolvimento sustentável; as funções sociais da cidade; a igualdade social e a justiça social e, a participação popular.

Sendo assim, emenda torna-se necessária para promover a ordenação do uso e ocupação do solo com base nas condições físico-ambientais e socioeconômicas locais e regionais, visando ao desenvolvimento sustentável da cidade e de núcleos urbanos, a distribuição espacial da população e das atividades econômicas do Município.

Por todo o anteriormente exposto, apresentamos a presente Emenda Modificativa.

Aracruz/ES, 10 de dezembro de 2024.


Adriana Guimarães Machado
Vereadora – MDB


Leandro Rodrigues Pereira
Vereador – União

Marcelo Cabral Severino
Vereador - PDT



ANEXO V

ARICANGA

DESCRIÇÃO DO PERÍMETRO

Inicia-se a descrição deste perímetro no vértice **1**, de coordenadas **N 7.806.688,32 m.** e **E 360.075,73 m.**, deste, segue com azimute de $92^{\circ}20'59''$ e distância de 12,72 m., até o vértice **2**, de coordenadas **N 7.806.687,80 m.** e **E 360.088,44 m.**; deste, segue com azimute de $127^{\circ}39'42''$ e distância de 19,15 m., até o vértice **3**, de coordenadas **N 7.806.676,10 m.** e **E 360.103,60 m.**; deste, segue com azimute de $78^{\circ}57'54''$ e distância de 3,98 m., até o vértice **4**, de coordenadas **N 7.806.676,86 m.** e **E 360.107,51 m.**; deste, segue com azimute de $90^{\circ}24'49''$ e distância de 8,83 m., até o vértice **5**, de coordenadas **N 7.806.676,80 m.** e **E 360.116,34 m.**; deste, segue com azimute de $100^{\circ}37'42''$ e distância de 16,85 m., até o vértice **6**, de coordenadas **N 7.806.673,69 m.** e **E 360.132,90 m.**; deste, segue com azimute de $101^{\circ}24'37''$ e distância de 24,70 m., até o vértice **7**, de coordenadas **N 7.806.668,80 m.** e **E 360.157,11 m.**; deste, segue com azimute de $99^{\circ}18'46''$ e distância de 21,76 m., até o vértice **8**, de coordenadas **N 7.806.665,28 m.** e **E 360.178,58 m.**; deste, segue com azimute de $96^{\circ}10'28''$ e distância de 34,05 m., até o vértice **9**, de coordenadas **N 7.806.661,62 m.** e **E 360.212,43 m.**; deste, segue com azimute de $171^{\circ}41'58''$ e distância de 153,03 m., até o vértice **10**, de coordenadas **N 7.806.510,19 m.** e **E 360.234,53 m.**; deste, segue com azimute de $265^{\circ}50'47''$ e distância de 41,78 m., até o vértice **11**, de coordenadas **N 7.806.507,16 m.** e **E 360.192,86 m.**; deste, segue com azimute de $175^{\circ}33'58''$ e distância de 2,34 m., até o vértice **12**, de coordenadas **N 7.806.504,83 m.** e **E 360.193,04 m.**; deste, segue com azimute de $182^{\circ}17'17''$ e distância de 0,67 m., até o vértice **13**, de coordenadas **N 7.806.504,16 m.** e **E 360.193,01 m.**; deste, segue com azimute de $181^{\circ}25'52''$ e distância de 1,58 m., até o vértice **14**, de coordenadas **N 7.806.502,59 m.** e **E 360.192,97 m.**; deste, segue com azimute de $183^{\circ}09'28''$ e distância de 2,00 m., até o vértice **15**, de coordenadas **N 7.806.500,59 m.** e **E 360.192,86 m.**; deste, segue com azimute de $184^{\circ}55'07''$ e distância de 2,21 m., até o vértice **16**, de coordenadas **N 7.806.498,38 m.** e **E 360.192,67 m.**; deste, segue com azimute de $186^{\circ}57'23''$ e distância de 2,15 m., até o vértice **17**, de coordenadas **N 7.806.496,25 m.** e **E 360.192,41 m.**; deste, segue com azimute de $189^{\circ}55'09''$ e distância de 1,87 m., até o vértice **18**, de coordenadas **N 7.806.494,40 m.** e **E 360.192,09 m.**; deste, segue com azimute de $193^{\circ}29'36''$ e distância de 1,62 m., até o vértice **19**, de coordenadas **N 7.806.492,82 m.** e **E 360.191,71 m.**; deste, segue com azimute de $197^{\circ}07'34''$ e distância de 1,45 m., até o vértice **20**, de coordenadas **N 7.806.491,44 m.** e **E 360.191,28 m.**; deste, segue com azimute de $200^{\circ}17'19''$ e distância de 1,36 m., até o vértice **21**, de coordenadas **N 7.806.490,16 m.** e **E 360.190,81 m.**; deste, segue com azimute de $202^{\circ}46'38''$ e distância de 1,30 m., até o vértice **22**, de coordenadas **N 7.806.488,96 m.** e **E 360.190,31 m.**; deste, segue com azimute de $204^{\circ}22'59''$ e distância de 1,28 m., até o vértice **23**, de coordenadas **N 7.806.487,79 m.** e **E 360.189,78 m.**; deste, segue com azimute de $205^{\circ}07'02''$ e distância de 1,28 m., até o vértice **24**, de coordenadas **N 7.806.486,64 m.** e **E 360.189,24 m.**; deste, segue com azimute de $205^{\circ}40'40''$ e distância de 1,20 m., até o vértice **25**, de coordenadas **N 7.806.485,56 m.** e **E 360.188,71 m.**; deste, segue com azimute de $206^{\circ}22'05''$ e distância de 1,61 m., até o vértice **26**, de coordenadas **N 7.806.484,12 m.** e **E 360.188,00 m.**; deste, segue com azimute de $210^{\circ}14'30''$ e distância de 1,02 m., até o vértice **27**, de coordenadas **N 7.806.483,23 m.** e **E 360.187,49 m.**; deste, segue com azimute de $213^{\circ}15'27''$ e distância de 0,84 m., até o vértice **28**, de coordenadas **N 7.806.482,53 m.** e **E 360.187,03 m.**; deste, segue com azimute de $215^{\circ}01'43''$ e distância de 1,08 m., até o vértice **29**, de coordenadas **N 7.806.481,65 m.** e **E 360.186,41 m.**; deste, segue com azimute de $215^{\circ}07'27''$ e distância de 1,40 m., até o vértice **30**, de coordenadas **N 7.806.480,50 m.** e **E 360.185,60 m.**; deste, segue com azimute de $214^{\circ}20'00''$ e distância de 1,81 m., até o vértice **31**, de coordenadas **N 7.806.479,01 m.** e **E 360.184,58 m.**; deste, segue com azimute de $213^{\circ}24'50''$ e distância de 2,23 m., até o vértice **32**, de coordenadas **N 7.806.477,14 m.** e **E 360.183,35 m.**; deste, segue com azimute de $213^{\circ}07'08''$ e distância de 2,40 m., até o vértice **33**, de coordenadas **N 7.806.475,13 m.** e **E 360.182,04 m.**; deste, segue com azimute de $213^{\circ}25'15''$ e distância de 2,24 m., até o vértice **34**, de coordenadas **N**



7.806.473,26 m. e E 360.180,80 m.; deste, segue com azimute de 214°34'52" e distância de 1,86 m., até o vértice **35**, de coordenadas **N 7.806.471,73 m. e E 360.179,75 m.;** deste, segue com azimute de 216°58'00" e distância de 1,63 m., até o vértice **36**, de coordenadas **N 7.806.470,42 m. e E 360.178,77 m.;** deste, segue com azimute de 220°02'55" e distância de 1,64 m., até o vértice **37**, de coordenadas **N 7.806.469,17 m. e E 360.177,71 m.;** deste, segue com azimute de 223°00'14" e distância de 1,85 m., até o vértice **38**, de coordenadas **N 7.806.467,82 m. e E 360.176,45 m.;** deste, segue com azimute de 226°39'46" e distância de 2,06 m., até o vértice **39**, de coordenadas **N 7.806.466,40 m. e E 360.174,95 m.;** deste, segue com azimute de 231°15'39" e distância de 2,24 m., até o vértice **40**, de coordenadas **N 7.806.465,00 m. e E 360.173,20 m.;** deste, segue com azimute de 236°07'31" e distância de 2,37 m., até o vértice **41**, de coordenadas **N 7.806.463,68 m. e E 360.171,24 m.;** deste, segue com azimute de 239°20'15" e distância de 2,26 m., até o vértice **42**, de coordenadas **N 7.806.462,53 m. e E 360.169,29 m.;** deste, segue com azimute de 241°07'27" e distância de 1,88 m., até o vértice **43**, de coordenadas **N 7.806.461,62 m. e E 360.167,64 m.;** deste, segue com azimute de 241°46'16" e distância de 1,30 m., até o vértice **44**, de coordenadas **N 7.806.461,01 m. e E 360.166,50 m.;** deste, segue com azimute de 241°48'28" e distância de 0,85 m., até o vértice **45**, de coordenadas **N 7.806.460,60 m. e E 360.165,75 m.;** deste, segue com azimute de 240°43'51" e distância de 0,63 m., até o vértice **46**, de coordenadas **N 7.806.460,30 m. e E 360.165,21 m.;** deste, segue com azimute de 239°10'58" e distância de 1,11 m., até o vértice **47**, de coordenadas **N 7.806.459,73 m. e E 360.164,25 m.;** deste, segue com azimute de 243°51'32" e distância de 1,21 m., até o vértice **48**, de coordenadas **N 7.806.459,20 m. e E 360.163,17 m.;** deste, segue com azimute de 246°35'19" e distância de 1,35 m., até o vértice **49**, de coordenadas **N 7.806.458,66 m. e E 360.161,93 m.;** deste, segue com azimute de 247°34'40" e distância de 1,75 m., até o vértice **50**, de coordenadas **N 7.806.458,00 m. e E 360.160,32 m.;** deste, segue com azimute de 247°31'05" e distância de 2,16 m., até o vértice **51**, de coordenadas **N 7.806.457,17 m. e E 360.158,32 m.;** deste, segue com azimute de 247°26'57" e distância de 2,57 m., até o vértice **52**, de coordenadas **N 7.806.456,18 m. e E 360.155,95 m.;** deste, segue com azimute de 249°17'28" e distância de 2,89 m., até o vértice **53**, de coordenadas **N 7.806.455,16 m. e E 360.153,24 m.;** deste, segue com azimute de 253°03'29" e distância de 3,13 m., até o vértice **54**, de coordenadas **N 7.806.454,25 m. e E 360.150,25 m.;** deste, segue com azimute de 257°51'51" e distância de 3,25 m., até o vértice **55**, de coordenadas **N 7.806.453,57 m. e E 360.147,07 m.;** deste, segue com azimute de 261°14'03" e distância de 3,09 m., até o vértice **56**, de coordenadas **N 7.806.453,10 m. e E 360.144,02 m.;** deste, segue com azimute de 263°10'54" e distância de 2,58 m., até o vértice **57**, de coordenadas **N 7.806.452,79 m. e E 360.141,46 m.;** deste, segue com azimute de 263°48'24" e distância de 1,88 m., até o vértice **58**, de coordenadas **N 7.806.452,59 m. e E 360.139,60 m.;** deste, segue com azimute de 262°38'52" e distância de 1,65 m., até o vértice **59**, de coordenadas **N 7.806.452,38 m. e E 360.137,96 m.;** deste, segue com azimute de 260°23'28" e distância de 2,07 m., até o vértice **60**, de coordenadas **N 7.806.452,03 m. e E 360.135,92 m.;** deste, segue com azimute de 258°56'23" e distância de 2,89 m., até o vértice **61**, de coordenadas **N 7.806.451,48 m. e E 360.133,09 m.;** deste, segue com azimute de 258°19'36" e distância de 0,48 m., até o vértice **62**, de coordenadas **N 7.806.451,38 m. e E 360.132,62 m.;** deste, segue com azimute de 256°26'17" e distância de 15,23 m., até o vértice **63**, de coordenadas **N 7.806.447,81 m. e E 360.117,81 m.;** deste, segue com azimute de 236°06'24" e distância de 6,95 m., até o vértice **64**, de coordenadas **N 7.806.443,93 m. e E 360.112,05 m.;** deste, segue com azimute de 215°46'31" e distância de 11,12 m., até o vértice **65**, de coordenadas **N 7.806.434,91 m. e E 360.105,54 m.;** deste, segue com azimute de 233°23'33" e distância de 6,05 m., até o vértice **66**, de coordenadas **N 7.806.431,30 m. e E 360.100,68 m.;** deste, segue com azimute de 163°14'25" e distância de 20,95 m., até o vértice **67**, de coordenadas **N 7.806.411,24 m. e E 360.106,73 m.;** deste, segue com azimute de 163°14'25" e distância de 29,91 m., até o vértice **68**, de coordenadas **N 7.806.382,60 m. e E 360.115,35 m.;** deste, segue com azimute de 271°46'47" e distância de 50,18 m., até o vértice **69**, de coordenadas **N 7.806.384,16 m. e E 360.065,20 m.;** deste, segue com azimute de 342°49'51" e distância de 60,25 m., até o vértice **70**, de coordenadas **N 7.806.441,72 m. e E 360.047,41 m.;** deste, segue com azimute de 345°08'17" e distância de 39,17 m., até o vértice **71**, de coordenadas **N 7.806.479,59 m. e E 360.037,36 m.;** deste, segue com azimute de 340°53'50" e distância de 23,85 m., até o vértice **72**, de coordenadas **N 7.806.502,13 m. e E 360.029,55 m.;** deste, segue com azimute de 338°41'54" e distância



de 5,50 m., até o vértice **73**, de coordenadas **N 7.806.507,25** m. e **E 360.027,56** m.; deste, segue com azimute de 331°39'55" e distância de 19,08 m., até o vértice **74**, de coordenadas **N 7.806.524,05** m. e **E 360.018,50** m.; deste, segue com azimute de 325°03'44" e distância de 23,09 m., até o vértice **75**, de coordenadas **N 7.806.542,98** m. e **E 360.005,28** m.; deste, segue com azimute de 311°15'12" e distância de 31,26 m., até o vértice **76**, de coordenadas **N 7.806.563,59** m. e **E 359.981,77** m.; deste, segue com azimute de 312°38'23" e distância de 3,81 m., até o vértice **77**, de coordenadas **N 7.806.566,17** m. e **E 359.978,97** m.; deste, segue com azimute de 319°37'36" e distância de 14,76 m., até o vértice **78**, de coordenadas **N 7.806.577,42** m. e **E 359.969,41** m.; deste, segue com azimute de 338°37'35" e distância de 21,16 m., até o vértice **79**, de coordenadas **N 7.806.597,12** m. e **E 359.961,70** m.; deste, segue com azimute de 320°31'52" e distância de 11,02 m., até o vértice **80**, de coordenadas **N 7.806.605,63** m. e **E 359.954,69** m.; deste, segue com azimute de 15°12'13" e distância de 4,02 m., até o vértice **81**, de coordenadas **N 7.806.609,51** m. e **E 359.955,75** m.; deste, segue com azimute de 40°17'24" e distância de 8,89 m., até o vértice **82**, de coordenadas **N 7.806.616,29** m. e **E 359.961,49** m.; deste, segue com azimute de 52°19'19" e distância de 11,57 m., até o vértice **83**, de coordenadas **N 7.806.623,36** m. e **E 359.970,65** m.; deste, segue com azimute de 52°19'19" e distância de 10,14 m., até o vértice **84**, de coordenadas **N 7.806.629,56** m. e **E 359.978,68** m.; deste, segue com azimute de 47°27'25" e distância de 21,84 m., até o vértice **85**, de coordenadas **N 7.806.644,32** m. e **E 359.994,76** m.; deste, segue com azimute de 44°58'55" e distância de 30,77 m., até o vértice **86**, de coordenadas **N 7.806.666,09** m. e **E 360.016,52** m.; deste, segue com azimute de 44°58'55" e distância de 1,04 m., até o vértice **87**, de coordenadas **N 7.806.666,82** m. e **E 360.017,25** m.; deste, segue com azimute de 52°33'55" e distância de 17,12 m., até o vértice **88**, de coordenadas **N 7.806.677,23** m. e **E 360.030,85** m.; deste, segue com azimute de 61°54'56" e distância de 6,55 m., até o vértice **89**, de coordenadas **N 7.806.680,31** m. e **E 360.036,62** m.; deste, segue com azimute de 61°54'56" e distância de 3,77 m., até o vértice **90**, de coordenadas **N 7.806.682,08** m. e **E 360.039,94** m.; deste, segue com azimute de 73°01'21" e distância de 15,09 m., até o vértice **91**, de coordenadas **N 7.806.686,49** m. e **E 360.054,38** m.; deste, segue com azimute de 85°06'14" e distância de 21,43 m., até o vértice **1**, de coordenadas **N 7.806.688,32** m. e **E 360.075,73** m.; ponto inicial da descrição deste perímetro.



Sítio Gileade - Igreja Presbiteriana de Vila...



Autenticar documento em <https://aracruz.camarasempapel.com.br/autenticidade> com o identificador 340030003500340039003A005000, Documento assinado digitalmente conforme art. 4º, II da Lei 14.063/2020.

ANEXO VI

RIO PRETO

DESCRIÇÃO DO PERÍMETRO

Inicia-se a descrição deste perímetro no vértice **1**, de coordenadas **N 7.806.039,28** m. e **E 362.196,33** m., deste, segue com azimute de $114^{\circ}05'48''$ e distância de 4,15 m., até o vértice **2**, de coordenadas **N 7.806.037,59** m. e **E 362.200,12** m.; deste, segue com azimute de $188^{\circ}53'22''$ e distância de 7,00 m., até o vértice **3**, de coordenadas **N 7.806.030,67** m. e **E 362.199,04** m.; deste, segue com azimute de $219^{\circ}00'27''$ e distância de 29,62 m., até o vértice **4**, de coordenadas **N 7.806.007,66** m. e **E 362.180,40** m.; deste, segue com azimute de $182^{\circ}51'09''$ e distância de 26,47 m., até o vértice **5**, de coordenadas **N 7.805.981,23** m. e **E 362.179,08** m.; deste, segue com azimute de $148^{\circ}56'56''$ e distância de 28,56 m., até o vértice **6**, de coordenadas **N 7.805.956,76** m. e **E 362.193,81** m.; deste, segue com azimute de $173^{\circ}43'27''$ e distância de 21,39 m., até o vértice **7**, de coordenadas **N 7.805.935,50** m. e **E 362.196,15** m.; deste, segue com azimute de $198^{\circ}54'51''$ e distância de 10,85 m., até o vértice **8**, de coordenadas **N 7.805.925,24** m. e **E 362.192,63** m.; deste, segue com azimute de $227^{\circ}25'45''$ e distância de 2,32 m., até o vértice **9**, de coordenadas **N 7.805.923,67** m. e **E 362.190,92** m.; deste, segue com azimute de $296^{\circ}08'55''$ e distância de 21,53 m., até o vértice **10**, de coordenadas **N 7.805.933,16** m. e **E 362.171,60** m.; deste, segue com azimute de $248^{\circ}51'37''$ e distância de 13,58 m., até o vértice **11**, de coordenadas **N 7.805.928,27** m. e **E 362.158,94** m.; deste, segue com azimute de $159^{\circ}23'40''$ e distância de 12,92 m., até o vértice **12**, de coordenadas **N 7.805.916,18** m. e **E 362.163,48** m.; deste, segue com azimute de $105^{\circ}35'57''$ e distância de 27,93 m., até o vértice **13**, de coordenadas **N 7.805.908,67** m. e **E 362.190,38** m.; deste, segue com azimute de $86^{\circ}24'38''$ e distância de 25,94 m., até o vértice **14**, de coordenadas **N 7.805.910,29** m. e **E 362.216,27** m.; deste, segue com azimute de $134^{\circ}20'18''$ e distância de 8,38 m., até o vértice **15**, de coordenadas **N 7.805.904,43** m. e **E 362.222,26** m.; deste, segue com azimute de $170^{\circ}40'36''$ e distância de 26,18 m., até o vértice **16**, de coordenadas **N 7.805.878,60** m. e **E 362.226,50** m.; deste, segue com azimute de $181^{\circ}29'53''$ e distância de 5,00 m., até o vértice **17**, de coordenadas **N 7.805.873,60** m. e **E 362.226,37** m.; deste, segue com azimute de $185^{\circ}22'09''$ e distância de 23,10 m., até o vértice **18**, de coordenadas **N 7.805.850,59** m. e **E 362.224,21** m.; deste, segue com azimute de $226^{\circ}48'56''$ e distância de 23,31 m., até o vértice **19**, de coordenadas **N 7.805.834,65** m. e **E 362.207,22** m.; deste, segue com azimute de $155^{\circ}45'10''$ e distância de 18,56 m., até o vértice **20**, de coordenadas **N 7.805.817,72** m. e **E 362.214,84** m.; deste, segue com azimute de $124^{\circ}59'06''$ e distância de 13,72 m., até o vértice **21**, de coordenadas **N 7.805.809,86** m. e **E 362.226,08** m.; deste, segue com azimute de $142^{\circ}37'43''$ e distância de 10,59 m., até o vértice **22**, de coordenadas **N 7.805.801,44** m. e **E 362.232,51** m.; deste, segue com azimute de $169^{\circ}41'43''$ e distância de 8,87 m., até o vértice **23**, de coordenadas **N 7.805.792,71** m. e **E 362.234,09** m.; deste, segue com azimute de $237^{\circ}12'02''$ e distância de 32,60 m., até o vértice **24**, de coordenadas **N 7.805.775,05** m. e **E 362.206,69** m.; deste, segue com azimute de $189^{\circ}25'52''$ e distância de 14,18 m., até o vértice **25**, de coordenadas **N 7.805.761,07** m. e **E 362.204,37** m.; deste, segue com azimute de $129^{\circ}43'06''$ e distância de 21,55 m., até o vértice **26**, de coordenadas **N 7.805.747,30** m. e **E 362.220,94** m.; deste, segue com azimute de $72^{\circ}59'18''$ e distância de 26,34 m.,



até o vértice **27**, de coordenadas **N 7.805.755,01 m.** e **E 362.246,13 m.**; deste, segue com azimute de **32°00'00"** e distância de **10,91 m.**, até o vértice **28**, de coordenadas **N 7.805.764,26 m.** e **E 362.251,91 m.**; deste, segue com azimute de **82°10'19"** e distância de **11,56 m.**, até o vértice **29**, de coordenadas **N 7.805.765,83 m.** e **E 362.263,36 m.**; deste, segue com azimute de **101°36'44"** e distância de **16,01 m.**, até o vértice **30**, de coordenadas **N 7.805.762,61 m.** e **E 362.279,05 m.**; deste, segue com azimute de **123°26'04"** e distância de **14,48 m.**, até o vértice **31**, de coordenadas **N 7.805.754,63 m.** e **E 362.291,13 m.**; deste, segue com azimute de **153°34'19"** e distância de **26,40 m.**, até o vértice **32**, de coordenadas **N 7.805.730,99 m.** e **E 362.302,88 m.**; deste, segue com azimute de **118°43'20"** e distância de **10,32 m.**, até o vértice **33**, de coordenadas **N 7.805.726,03 m.** e **E 362.311,93 m.**; deste, segue com azimute de **87°48'55"** e distância de **10,76 m.**, até o vértice **34**, de coordenadas **N 7.805.726,44 m.** e **E 362.322,68 m.**; deste, segue com azimute de **124°13'07"** e distância de **10,10 m.**, até o vértice **35**, de coordenadas **N 7.805.720,76 m.** e **E 362.331,03 m.**; deste, segue com azimute de **150°50'34"** e distância de **16,97 m.**, até o vértice **36**, de coordenadas **N 7.805.705,94 m.** e **E 362.339,30 m.**; deste, segue com azimute de **169°40'28"** e distância de **14,92 m.**, até o vértice **37**, de coordenadas **N 7.805.691,26 m.** e **E 362.341,97 m.**; deste, segue com azimute de **202°52'20"** e distância de **13,03 m.**, até o vértice **38**, de coordenadas **N 7.805.679,26 m.** e **E 362.336,91 m.**; deste, segue com azimute de **153°29'36"** e distância de **20,24 m.**, até o vértice **39**, de coordenadas **N 7.805.661,15 m.** e **E 362.345,94 m.**; deste, segue com azimute de **177°38'43"** e distância de **386,08 m.**, até o vértice **40**, de coordenadas **N 7.805.275,39 m.** e **E 362.361,81 m.**; deste, segue com azimute de **270°18'16"** e distância de **64,86 m.**, até o vértice **41**, de coordenadas **N 7.805.275,74 m.** e **E 362.296,95 m.**; deste, segue com azimute de **342°14'10"** e distância de **110,18 m.**, até o vértice **42**, de coordenadas **N 7.805.380,66 m.** e **E 362.263,33 m.**; deste, segue com azimute de **342°14'10"** e distância de **104,31 m.**, até o vértice **43**, de coordenadas **N 7.805.480,00 m.** e **E 362.231,51 m.**; deste, segue com azimute de **284°40'47"** e distância de **75,11 m.**, até o vértice **44**, de coordenadas **N 7.805.499,03 m.** e **E 362.158,85 m.**; deste, segue com azimute de **284°40'59"** e distância de **83,44 m.**, até o vértice **45**, de coordenadas **N 7.805.520,18 m.** e **E 362.078,13 m.**; deste, segue com azimute de **284°45'52"** e distância de **75,71 m.**, até o vértice **46**, de coordenadas **N 7.805.539,48 m.** e **E 362.004,92 m.**; deste, segue com azimute de **211°13'18"** e distância de **0,43 m.**, até o vértice **47**, de coordenadas **N 7.805.539,11 m.** e **E 362.004,70 m.**; deste, segue com azimute de **162°16'00"** e distância de **275,82 m.**, até o vértice **48**, de coordenadas **N 7.805.276,39 m.** e **E 362.088,71 m.**; deste, segue com azimute de **271°30'55"** e distância de **248,41 m.**, até o vértice **49**, de coordenadas **N 7.805.282,96 m.** e **E 361.840,39 m.**; deste, segue com azimute de **11°54'31"** e distância de **84,84 m.**, até o vértice **50**, de coordenadas **N 7.805.365,98 m.** e **E 361.857,90 m.**; deste, segue com azimute de **357°16'09"** e distância de **36,75 m.**, até o vértice **51**, de coordenadas **N 7.805.402,69 m.** e **E 361.856,14 m.**; deste, segue com azimute de **337°53'30"** e distância de **19,72 m.**, até o vértice **52**, de coordenadas **N 7.805.420,96 m.** e **E 361.848,72 m.**; deste, segue com azimute de **324°09'54"** e distância de **12,03 m.**, até o vértice **53**, de coordenadas **N 7.805.430,71 m.** e **E 361.841,68 m.**; deste, segue com azimute de **317°53'38"** e distância de **72,09 m.**, até o vértice **54**, de coordenadas **N 7.805.484,20 m.** e **E 361.793,34 m.**; deste, segue com azimute de **324°15'43"** e distância de **32,74 m.**, até o vértice **55**, de coordenadas **N 7.805.510,77 m.** e **E 361.774,22 m.**; deste, segue com azimute de **337°10'48"** e distância de **31,45 m.**, até o vértice **56**, de coordenadas **N 7.805.539,75 m.** e **E 361.762,03 m.**; deste, segue com azimute de **350°55'33"** e distância de **35,10 m.**, até o vértice **57**, de coordenadas **N**



7.805.574,41 m. e E 361.756,49 m.; deste, segue com azimute de $1^{\circ}14'40''$ e distância de 29,75 m., até o vértice **58**, de coordenadas **N 7.805.604,16 m. e E 361.757,14 m.;** deste, segue com azimute de $104^{\circ}39'39''$ e distância de 255,53 m., até o vértice **59**, de coordenadas **N 7.805.539,49 m. e E 362.004,34 m.;** deste, segue com azimute de $31^{\circ}13'18''$ e distância de 0,43 m., até o vértice **60**, de coordenadas **N 7.805.539,86 m. e E 362.004,57 m.;** deste, segue com azimute de $342^{\circ}15'16''$ e distância de 251,40 m., até o vértice **61**, de coordenadas **N 7.805.779,30 m. e E 361.927,95 m.;** deste, segue com azimute de $342^{\circ}02'26''$ e distância de 173,54 m., até o vértice **62**, de coordenadas **N 7.805.944,38 m. e E 361.874,44 m.;** deste, segue com azimute de $83^{\circ}40'43''$ e distância de 35,80 m., até o vértice **63**, de coordenadas **N 7.805.948,32 m. e E 361.910,02 m.;** deste, segue com azimute de $69^{\circ}38'51''$ e distância de 12,46 m., até o vértice **64**, de coordenadas **N 7.805.952,65 m. e E 361.921,70 m.;** deste, segue com azimute de $56^{\circ}00'24''$ e distância de 17,26 m., até o vértice **65**, de coordenadas **N 7.805.962,30 m. e E 361.936,01 m.;** deste, segue com azimute de $92^{\circ}55'37''$ e distância de 19,00 m., até o vértice **66**, de coordenadas **N 7.805.961,33 m. e E 361.954,99 m.;** deste, segue com azimute de $47^{\circ}58'55''$ e distância de 22,52 m., até o vértice **67**, de coordenadas **N 7.805.976,40 m. e E 361.971,72 m.;** deste, segue com azimute de $85^{\circ}39'44''$ e distância de 15,61 m., até o vértice **68**, de coordenadas **N 7.805.977,58 m. e E 361.987,28 m.;** deste, segue com azimute de $131^{\circ}38'50''$ e distância de 21,04 m., até o vértice **69**, de coordenadas **N 7.805.963,60 m. e E 362.003,00 m.;** deste, segue com azimute de $78^{\circ}49'04''$ e distância de 30,27 m., até o vértice **70**, de coordenadas **N 7.805.969,47 m. e E 362.032,70 m.;** deste, segue com azimute de $67^{\circ}13'03''$ e distância de 22,78 m., até o vértice **71**, de coordenadas **N 7.805.978,30 m. e E 362.053,70 m.;** deste, segue com azimute de $344^{\circ}46'31''$ e distância de 17,66 m., até o vértice **72**, de coordenadas **N 7.805.995,34 m. e E 362.049,07 m.;** deste, segue com azimute de $51^{\circ}59'04''$ e distância de 14,31 m., até o vértice **73**, de coordenadas **N 7.806.004,15 m. e E 362.060,34 m.;** deste, segue com azimute de $102^{\circ}47'56''$ e distância de 18,17 m., até o vértice **74**, de coordenadas **N 7.806.000,12 m. e E 362.078,06 m.;** deste, segue com azimute de $170^{\circ}54'11''$ e distância de 22,09 m., até o vértice **75**, de coordenadas **N 7.805.978,31 m. e E 362.081,55 m.;** deste, segue com azimute de $132^{\circ}17'10''$ e distância de 35,79 m., até o vértice **76**, de coordenadas **N 7.805.954,23 m. e E 362.108,03 m.;** deste, segue com azimute de $28^{\circ}10'43''$ e distância de 46,37 m., até o vértice **77**, de coordenadas **N 7.805.995,10 m. e E 362.129,93 m.;** deste, segue com azimute de $64^{\circ}42'27''$ e distância de 13,91 m., até o vértice **78**, de coordenadas **N 7.806.001,05 m. e E 362.142,50 m.;** deste, segue com azimute de $45^{\circ}10'31''$ e distância de 23,97 m., até o vértice **79**, de coordenadas **N 7.806.017,94 m. e E 362.159,50 m.;** deste, segue com azimute de $355^{\circ}33'11''$ e distância de 14,47 m., até o vértice **80**, de coordenadas **N 7.806.032,37 m. e E 362.158,38 m.;** deste, segue com azimute de $62^{\circ}38'20''$ e distância de 10,30 m., até o vértice **81**, de coordenadas **N 7.806.037,11 m. e E 362.167,53 m.;** deste, segue com azimute de $102^{\circ}57'32''$ e distância de 14,06 m., até o vértice **82**, de coordenadas **N 7.806.033,95 m. e E 362.181,23 m.;** deste, segue com azimute de $70^{\circ}33'29''$ e distância de 16,01 m., até o vértice **1**, de coordenadas **N 7.806.039,28 m. e E 362.196,33 m.;** ponto inicial da descrição deste perímetro.





Autenticar documento em <https://aracruz.camarasempapel.com.br/autenticidade>
com o identificador 340030003500340039003A005000, Documento assinado digitalmente conforme
art. 4º, II da Lei 14.063/2020.

ANEXO VII

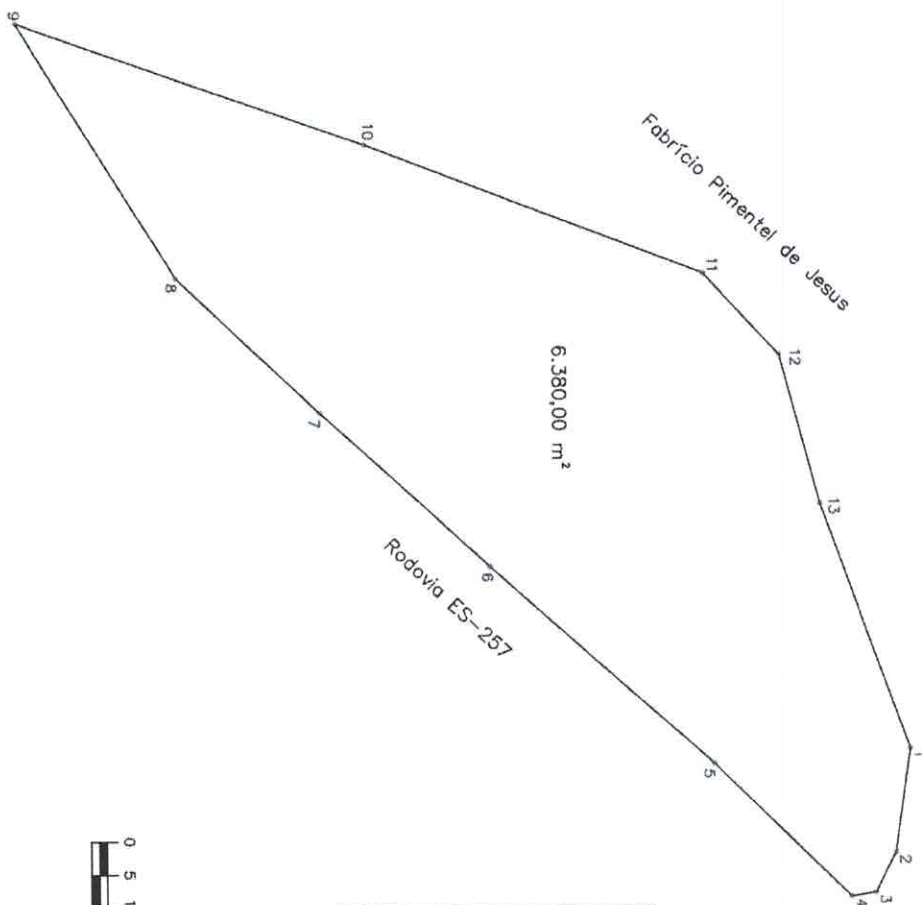


TABELA DE AZIMUTES, DISTÂNCIAS E COORDENADAS

LADOS		AZIMUTE	DISTÂNCIA metros	COORDENADAS UTM	
Vértices	Vértices			E metros	N metros
1	2	98°17'35"	15,94	369409,45	7807979,91
2	3	116°49'35"	6,88	369415,59	7807976,81
3	4	170°41'12"	3,75	369416,20	7807973,10
4	5	224°30'29"	29,12	369395,79	7807952,34
5	6	221°51'52"	45,54	369365,39	7807918,42
6	7	222°36'34"	35,01	369341,69	7807892,66
7	8	223°37'52"	30,22	369320,84	7807870,79
8	9	238°05'05"	46,04	369281,76	7807846,45
9	10	19°25'58"	56,37	369300,52	7807899,60
10	11	21°11'26"	55,15	369320,45	7807951,03
11	12	47°15'26"	17,00	369332,94	7807962,56
12	13	75°08'25"	23,86	369356,00	7807966,66
13	1	701°4'40"	40,03	369393,67	7807982,21



PROTOCOLO DE ASSINATURA(S)

O documento acima foi assinado eletronicamente e pode ser acessado no endereço <https://aracruz.camarasempapel.com.br/autenticidade> utilizando o identificador 340030003500340039003A005000

Assinado eletronicamente por **ADRIANA GUIMARAES MACHADO** em 16/12/2024 17:59
Checksum: **0D2BFF5062C190236CB821DEE2285D304AE976F27BA30AEE4A8F9D4A230555CC**

Assinado eletronicamente por **LEO PEREIRA** em 16/12/2024 18:01
Checksum: **8B7FF28A655B69FCB12552F7548DDC3B98FC562EAD027BDA179FF11963C52134**

Assinado eletronicamente por **MARCELO NENA** em 17/12/2024 15:55
Checksum: **A35F8BCD6B73EA258B55147C1D7DD2BEAB99BFF754940A0F0C84119B3718C5A0**

